―― お帰りラクラク ――
迂回路マップ

各駐車場からの退場は、入場と異なるゲートをご案内する場合がございます。予めご了承ください。
栃木県側は、国道123号「天矢場交差点」～「塩田交差点」付近まで渋滞が予想されます。
茨城県側は、県道51号サザンヤードCC付近～古内小学校跡地前交差点付近で混雑が予想されます。

お帰りの際は渋滞・混雑を迂回する、以下のルートをおすすめいたします。

迂回路のポイントとなる交差点　看：目印の看板（ビックイベント開催時のみ設置）

北ゲート▶宇都宮方面

①北ゲートを右折。
国道123号を約3km進む。

②「新那珂川橋東」を左折。
県道338号を3.6km進む。


③Y字路（県道27号の標識）を右方向に6.6km進む。

④「千本」交差点を右折。
国道294号を800m進む。

⑤ 千本神社前を左折。
県道338号に戻り約3km進む。

⑥「杉山・文谷」方面に右折。
1.7km進む

⑦「益子・祖母井」方面に左折。
県道163号を2.5km進み、
県道69号へ。

南ゲート▶真岡方面


①南ゲートを右折後、
最初の信号を左折。

② 道なりに約3km先進み、
看板を目印に右折（橋を渡る）。


③1.6km先進み突き当たりを左折。
はが野グリーンコリドールを
約9.5kmすすむ。


④北中交差点を真岡方面は左折。
宇都宮・国道123号方面は右折。

南ゲート▶友部方面

①南ゲートを左折し、
県道51号を10.8km進む。
山桜 城里町物産センターを右折。

ビーフライン
広域農道

「ビーフライン」を
12.7kmすすむ。

②突き当たりの交差点（左手に
笠間市総合公園）を左折し、
県道1号→国道355号へ。

Google マップ

下のQRコードを読み取ると、
Googleマップで上記の迂回ルートを
ご確認いただけます。

北ゲートから

▲ 宇都宮方面
道の駅サシバの
里いちかいまで

▲ 水戸北ICまで

南ゲートから

▲ 真岡方面
北中交差点まで

▲ 友部ICまで

MOBILITY RESORT MOTEGI

お問い合わせ先
ティリゾートもてぎ
TEL:0285-64-0001（代表）